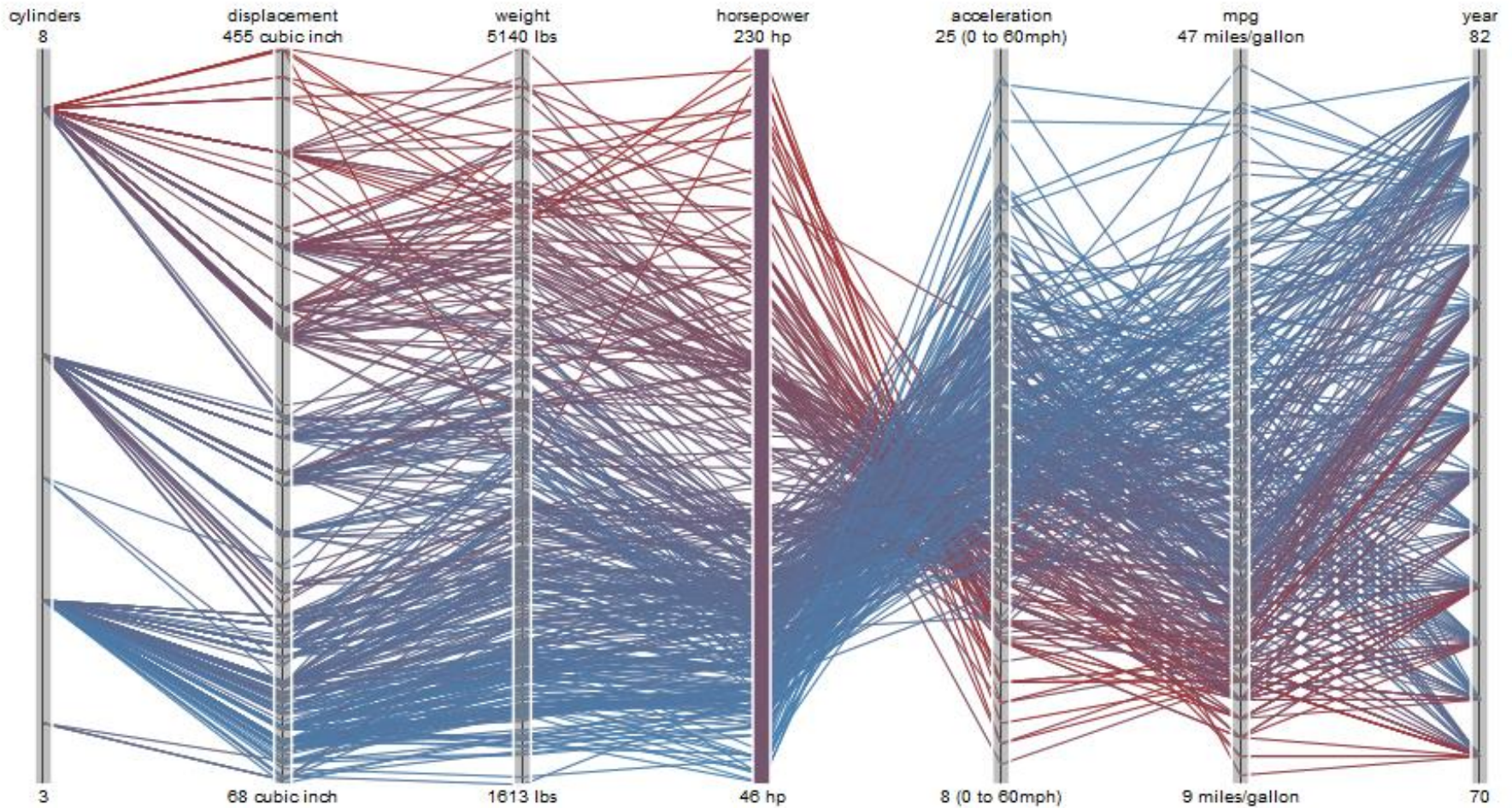


Parallel Coordinates of Automobile Data



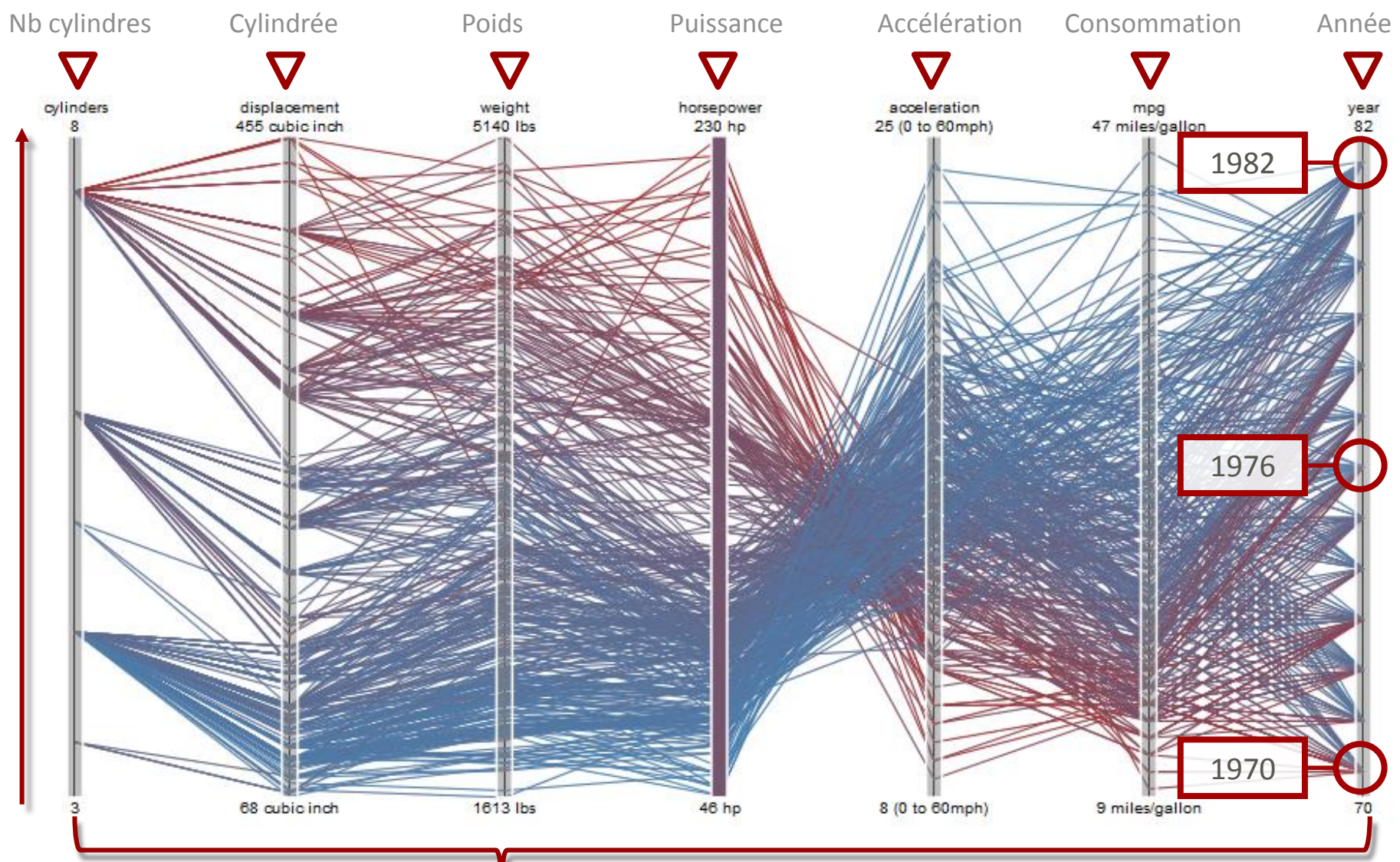
A database of cars is plotted in seven coordinate dimensions; each path represents one car. Drag and resize the coordinate selection sliders to filter the cars in any dimension.

Un formalisme visuel

Parallel Coordinates

M.Roser, Our World in Data (acc. 2018)

<https://homes.cs.washington.edu/~jheer/files/zoo/ex/stats/parallel.html>

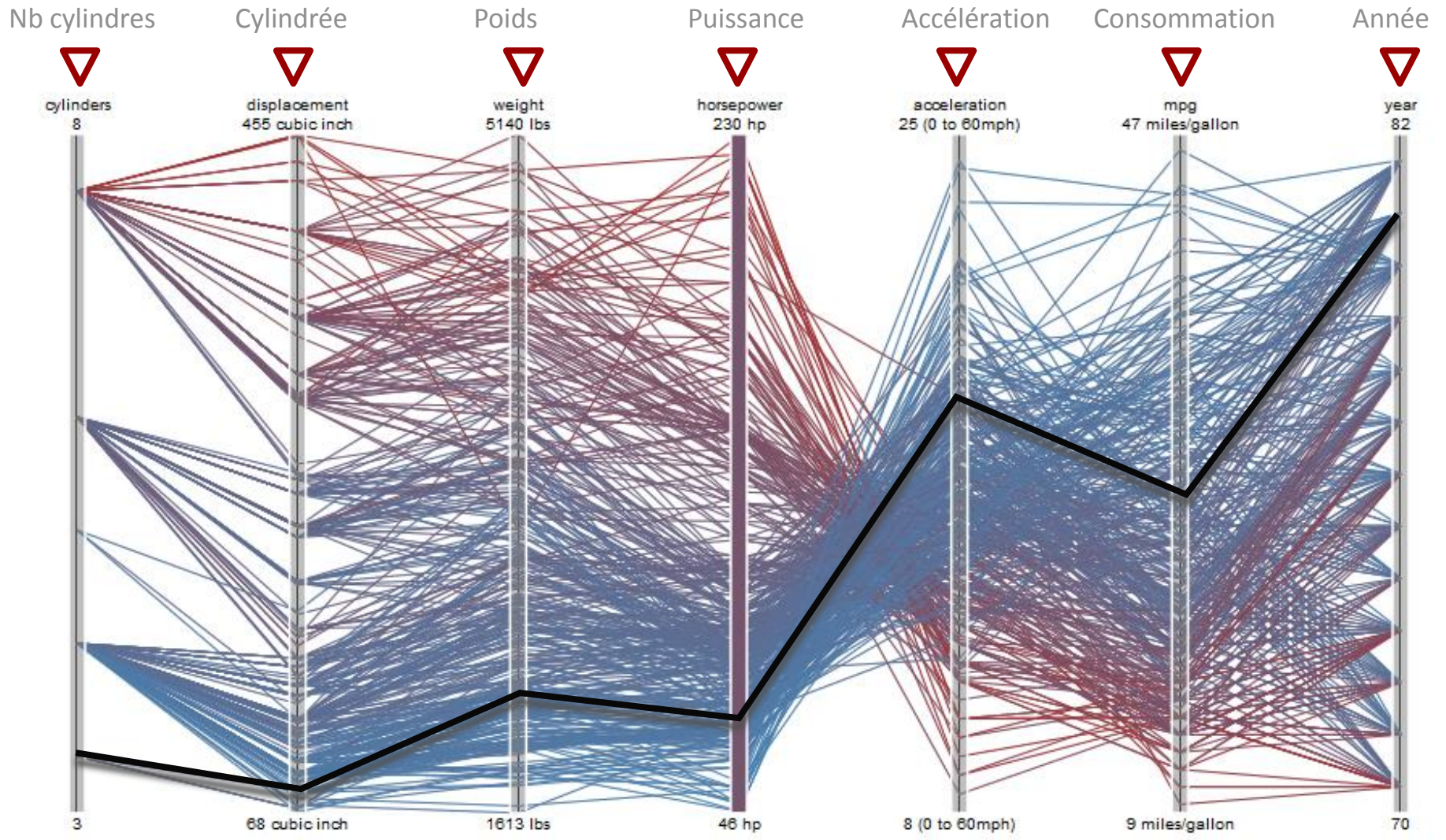


Valeurs croissantes,
Échelles dépendantes
du paramètre

paramètres

Parallel Coordinates
M.Roser, Our World in Data (acc. 2018)

<https://homes.cs.washington.edu/~jheer/files/zoo/ex/stats/parallel.html>

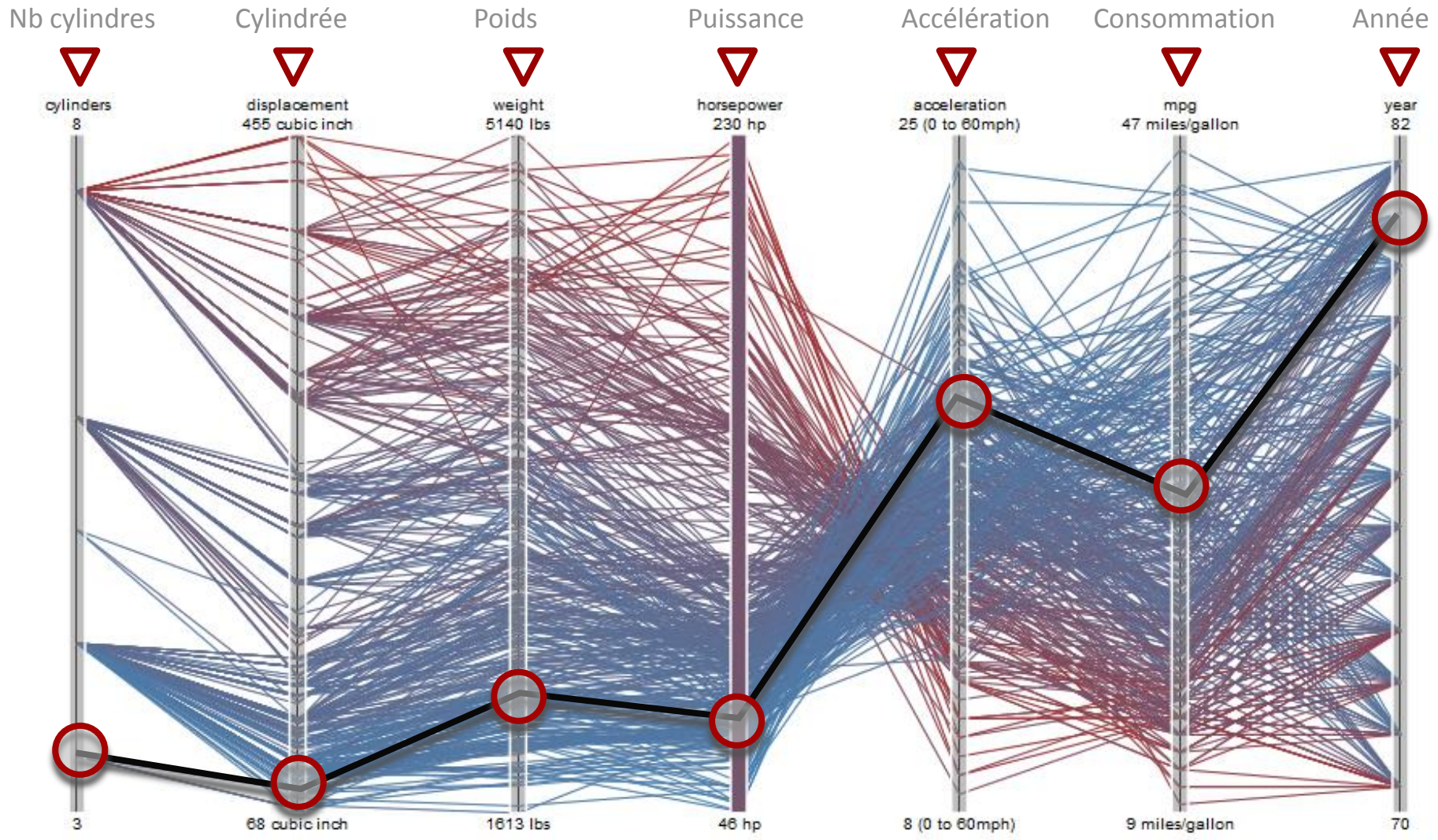


Une ligne = une voiture

Parallel Coordinates
M.Roser, Our World in Data (acc. 2018)

<https://homes.cs.washington.edu/~jheer/files/zoo/ex/stats/parallel.html>



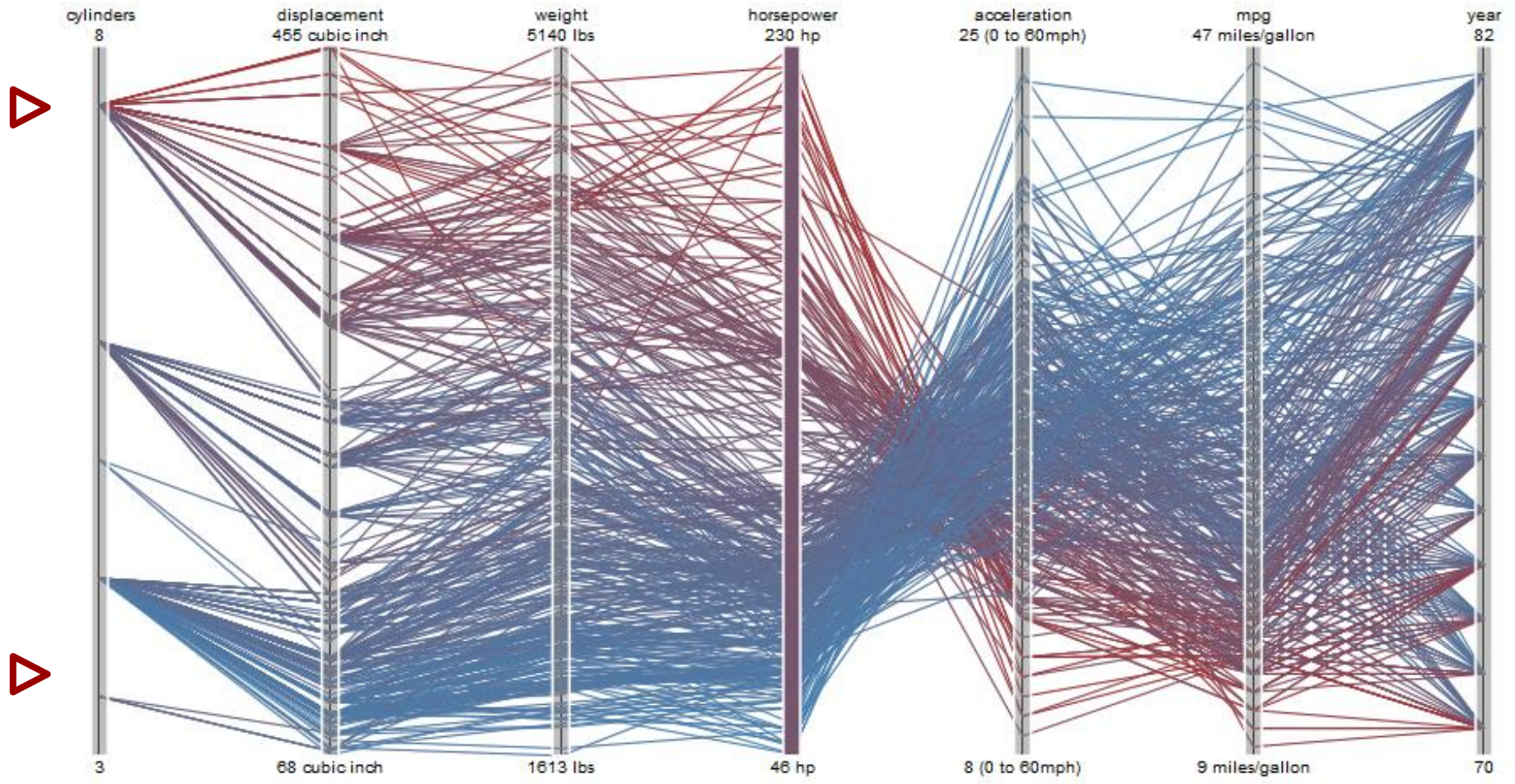


Lecture de la valeur de chaque paramètre pour la voiture sélectionnée

Caractérisation d'un « individu »

Parallel Coordinates
M.Roser, Our World in Data (acc. 2018)

<https://homes.cs.washington.edu/~jheer/files/zoo/ex/stats/parallel.html>



Utilisation des dégradés de couleur (rouge <>bleu)
Soulignement visuel d'une tendance :
moins de cylindrée, moins de poids, moins de consommation,
Moins de puissance, mais plus d'accélération

Parallel Coordinates
M.Roser, Our World in Data (acc. 2018)

<https://homes.cs.washington.edu/~jheer/files/zoo/ex/stats/parallel.html>