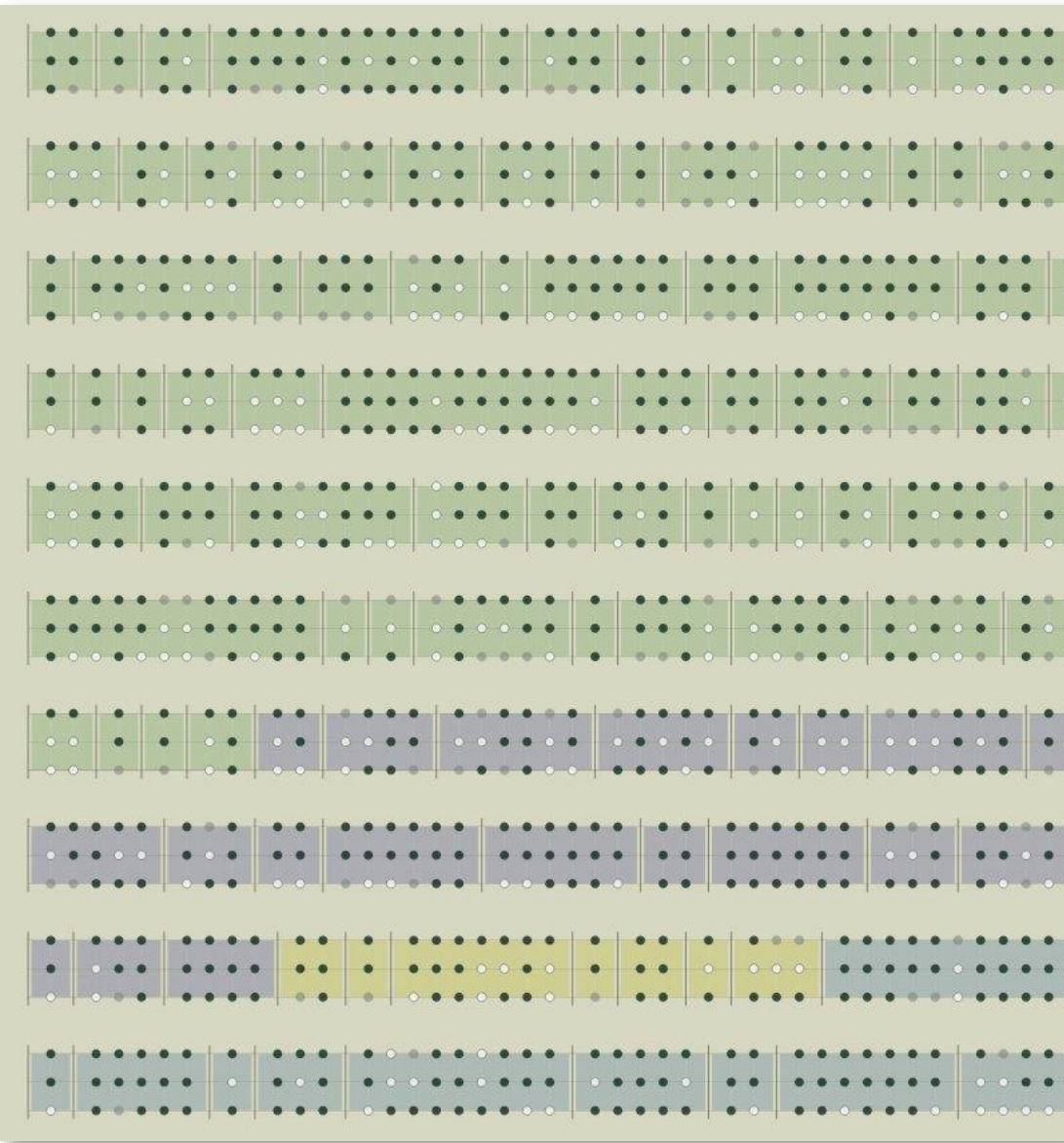


Relation de la qualité des données aux communes

1226 chapelles rurales (« petit patrimoine ») réparties dans 395 communes, documentés par 3379 e-sources.

Une illustration de la notion de qualité des informations recueillies, ou disponibles : chaque triplet de points correspond à un édifice, les édifices sont groupés par commune. Les trois points correspondent à trois renseignements sur un édifice : position, orientation, datation.



Territographie,
Qualité des données moissonnées
J.Y. Blaise, I. Dudek (2016-2018)

<<http://territoire.map.cnrs.fr/analysis/qualityStave.html>>

Territographie, Qualité des données moissonnées, 2016-2018

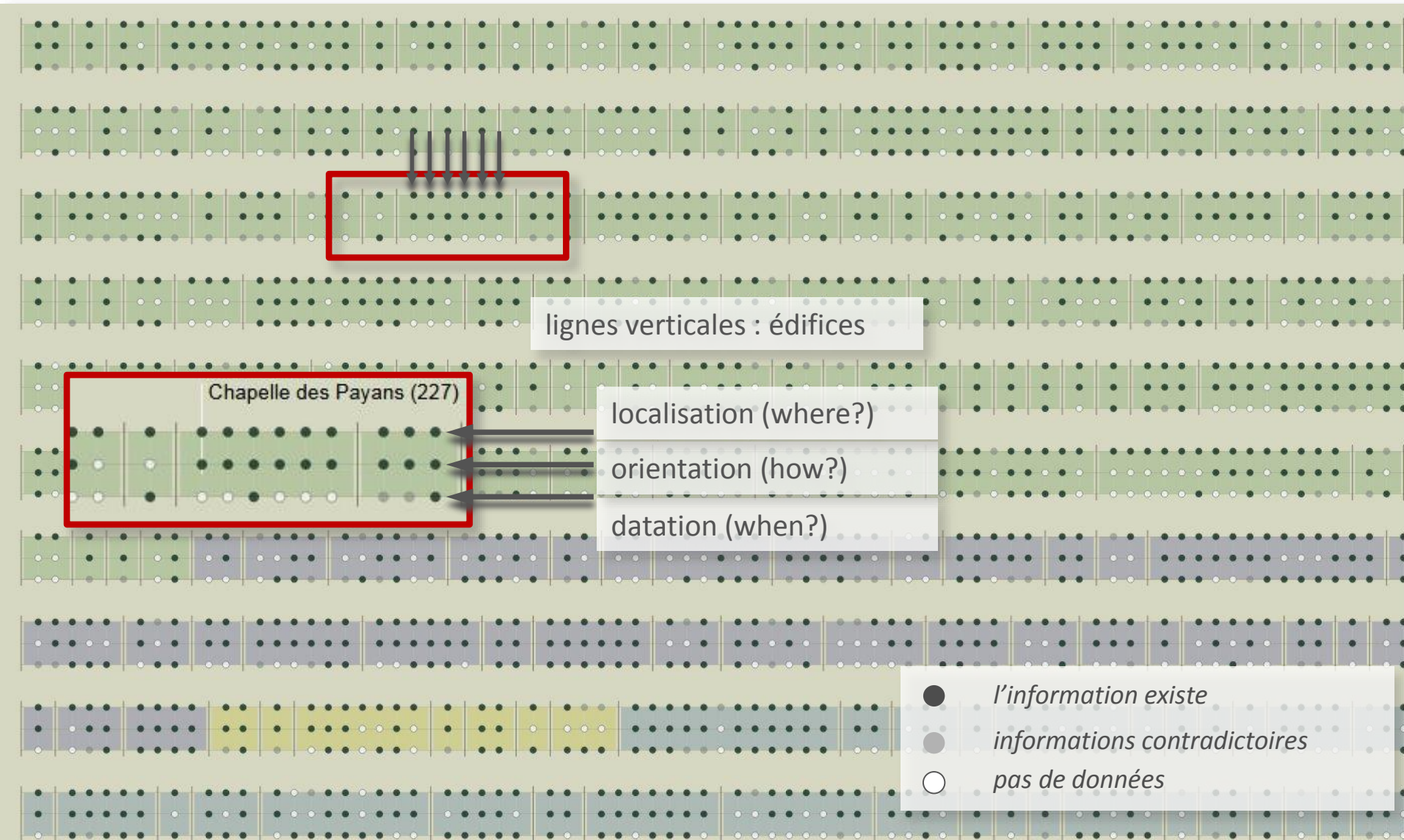


Rectangles: communes

Jausiers [6]

Couleurs: départements

Territographie, Qualité des données moissonnées, 2016-2018

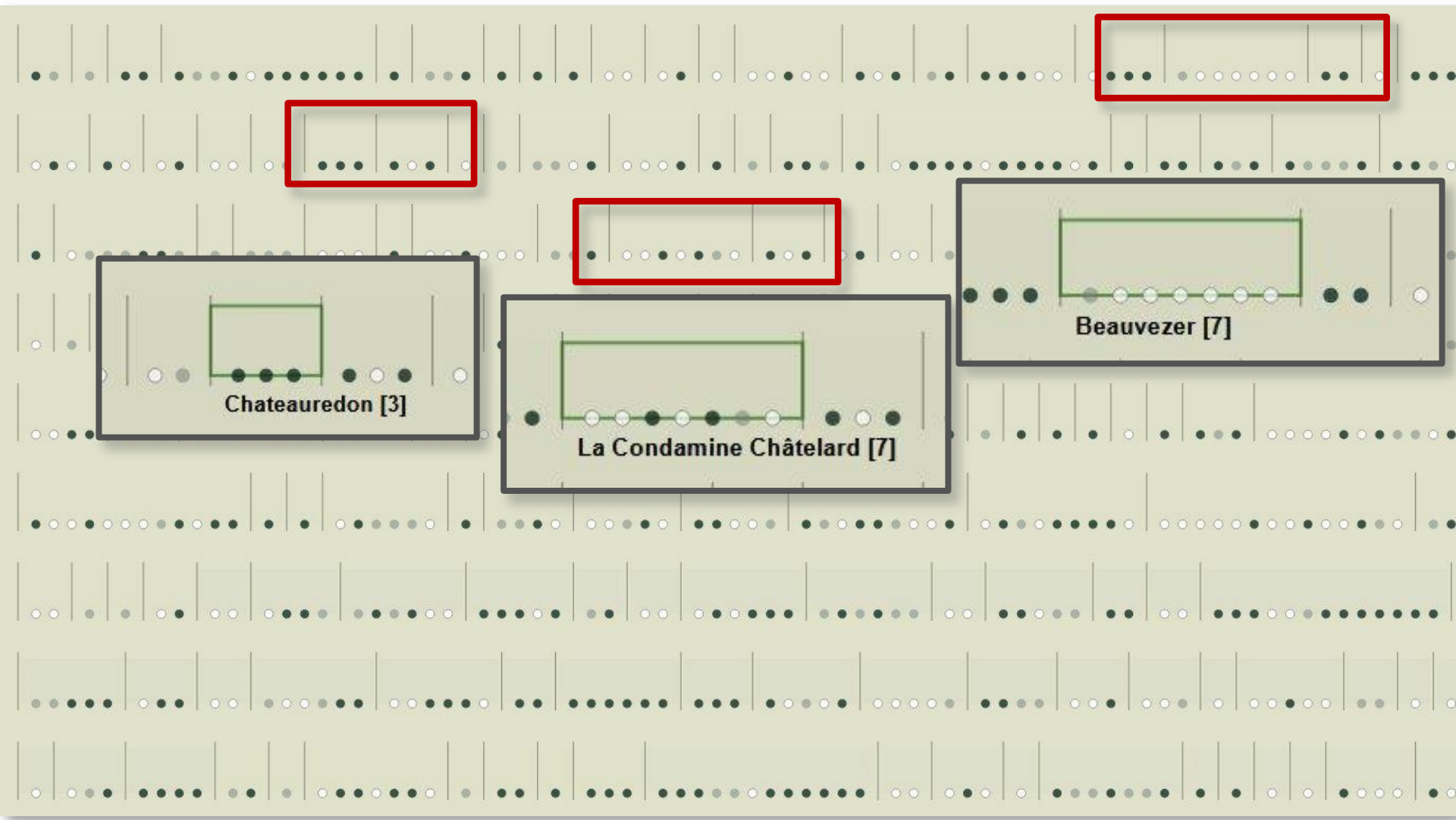


Territographie, Qualité des données moissonnées, 2016-2018




Territographie, Qualité des données moissonnées, 2016-2018

Filtrage sur les dates seules





Territographie, Qualité des données moissonnées, 2016-2018
Recherche de motifs: communes dont les édifices sont tous
« bien renseignés »



Territographie, Qualité des données moissonnées, 2016-2018

Recherche de motifs: édifices individuels « très mal renseignés »





Dispositif en ligne, couche d'interaction à voir ici :

<http://territoire.map.cnrs.fr/analysis/qualityStave.html>