

# LETECKÝ DOPRAVNÍ RÁD FLUGPLAN 1933

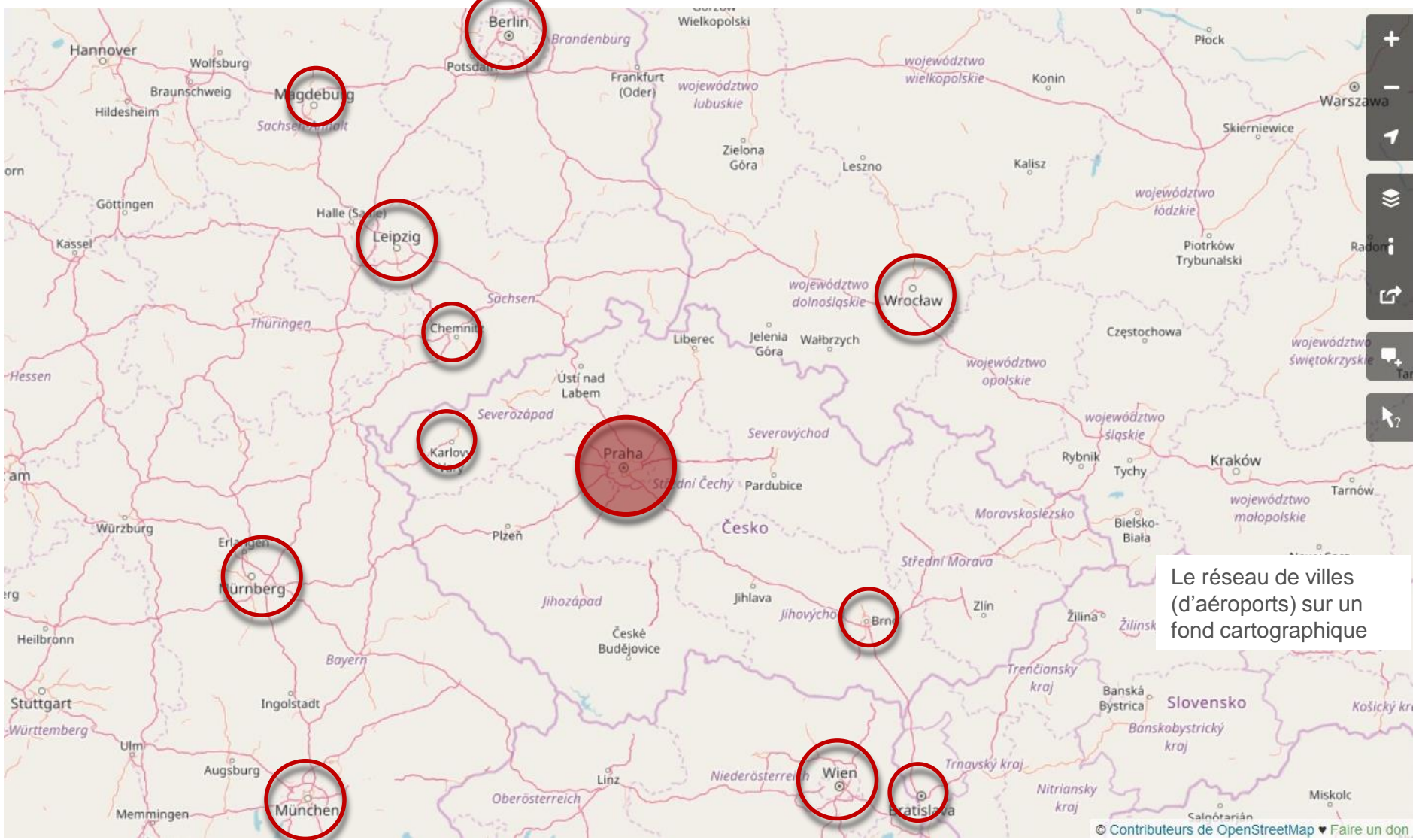
Un réseau de villes  
(d'aéroports)

Des horaires de départ  
/ arrivée

*Flight schedule  
Czech Airlines (1933)*

[dans] E.R Tufte, Envisioning information, Graphic Press, Cheshire 1990

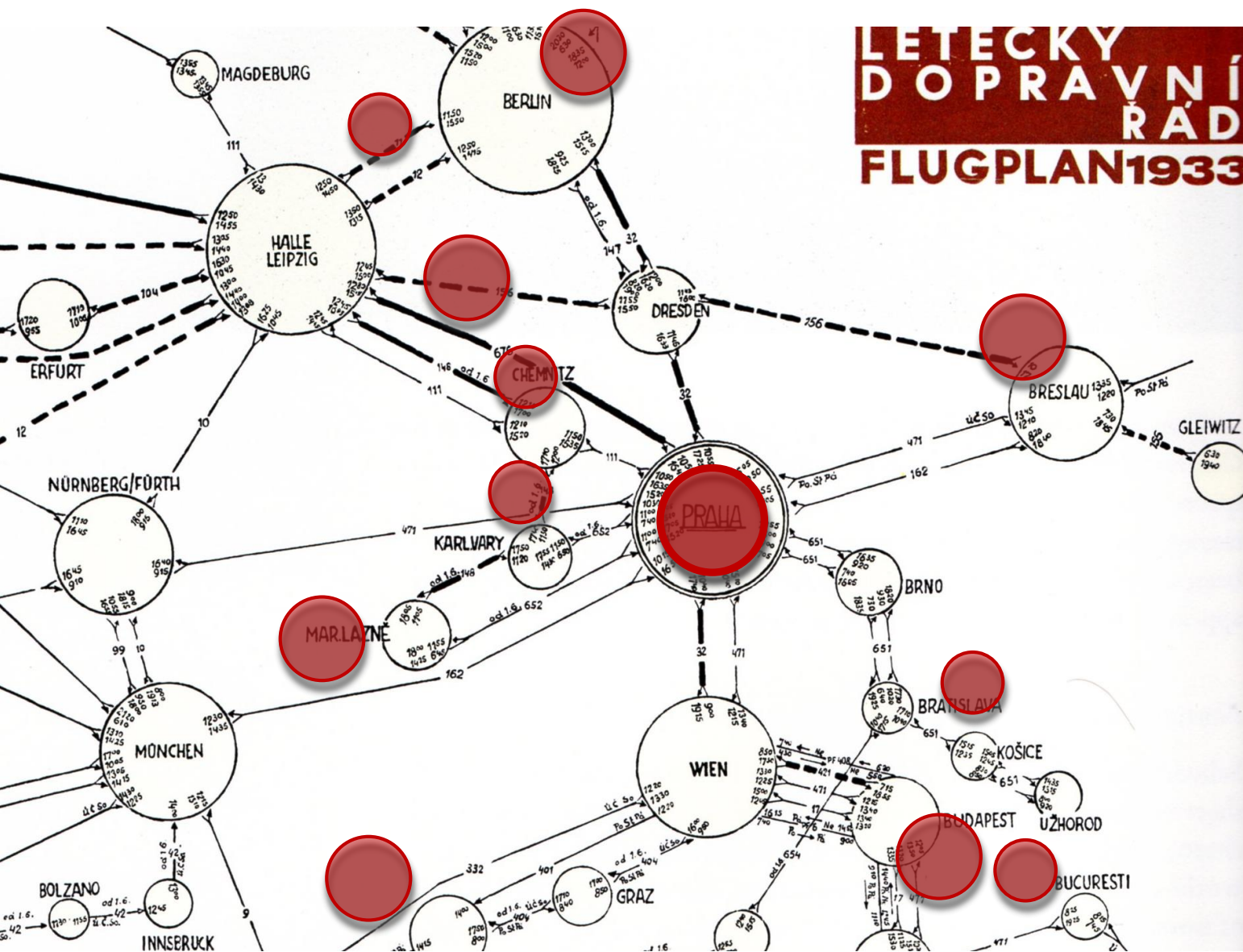




© Contributeurs de OpenStreetMap ▼ Faire un don

<<https://www.openstreetmap.org>>



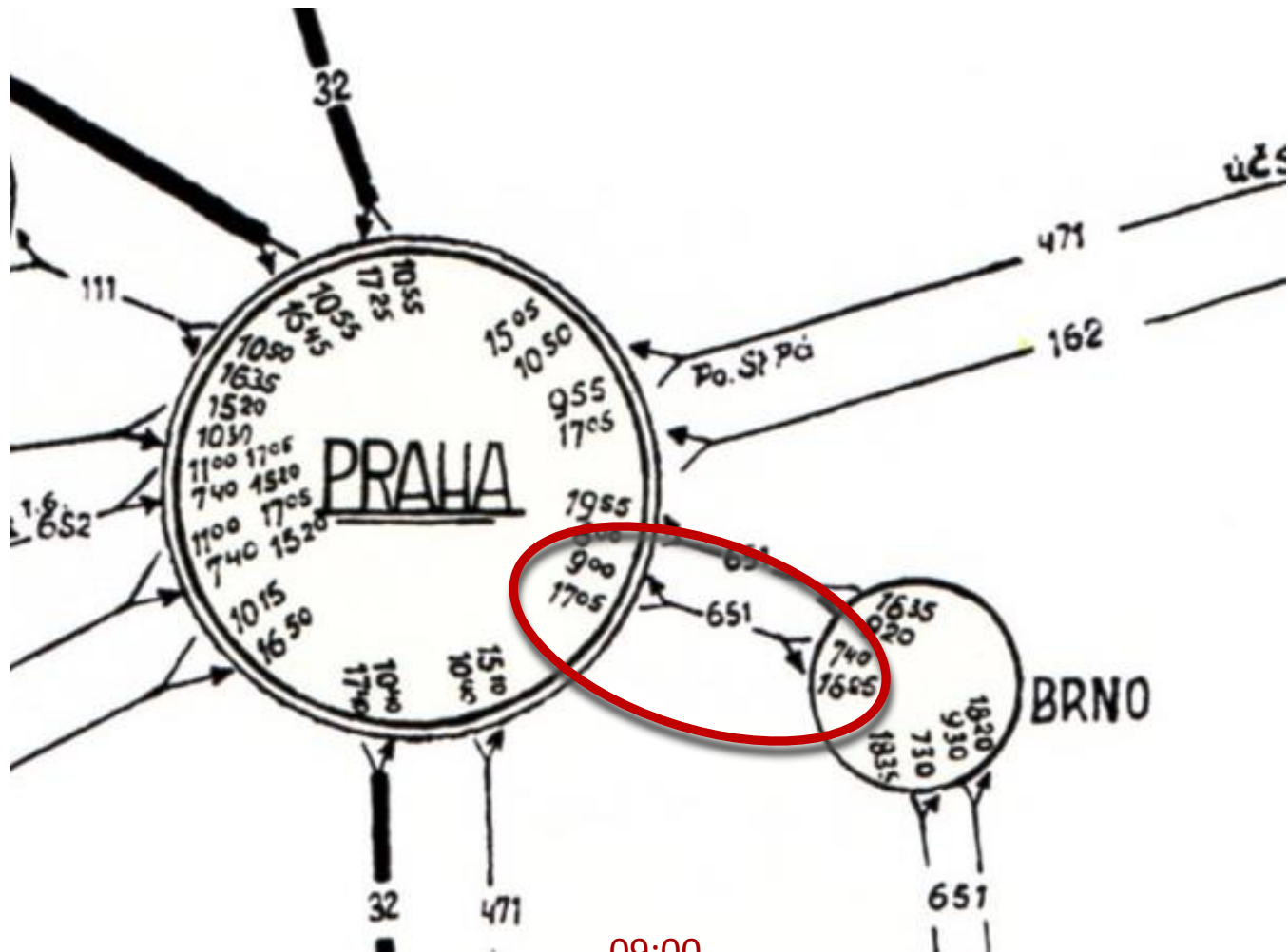


Redistribution dans l'espace, en conservant l'ordre plus loin / plus près, et le quadrant

En rouge, distribution « réelle » selon la carte page précédente

Flight schedule Czech Airlines (1933)

[dans] E.R Tufte, Envisioning information, Graphic Press, Cheshire 1990



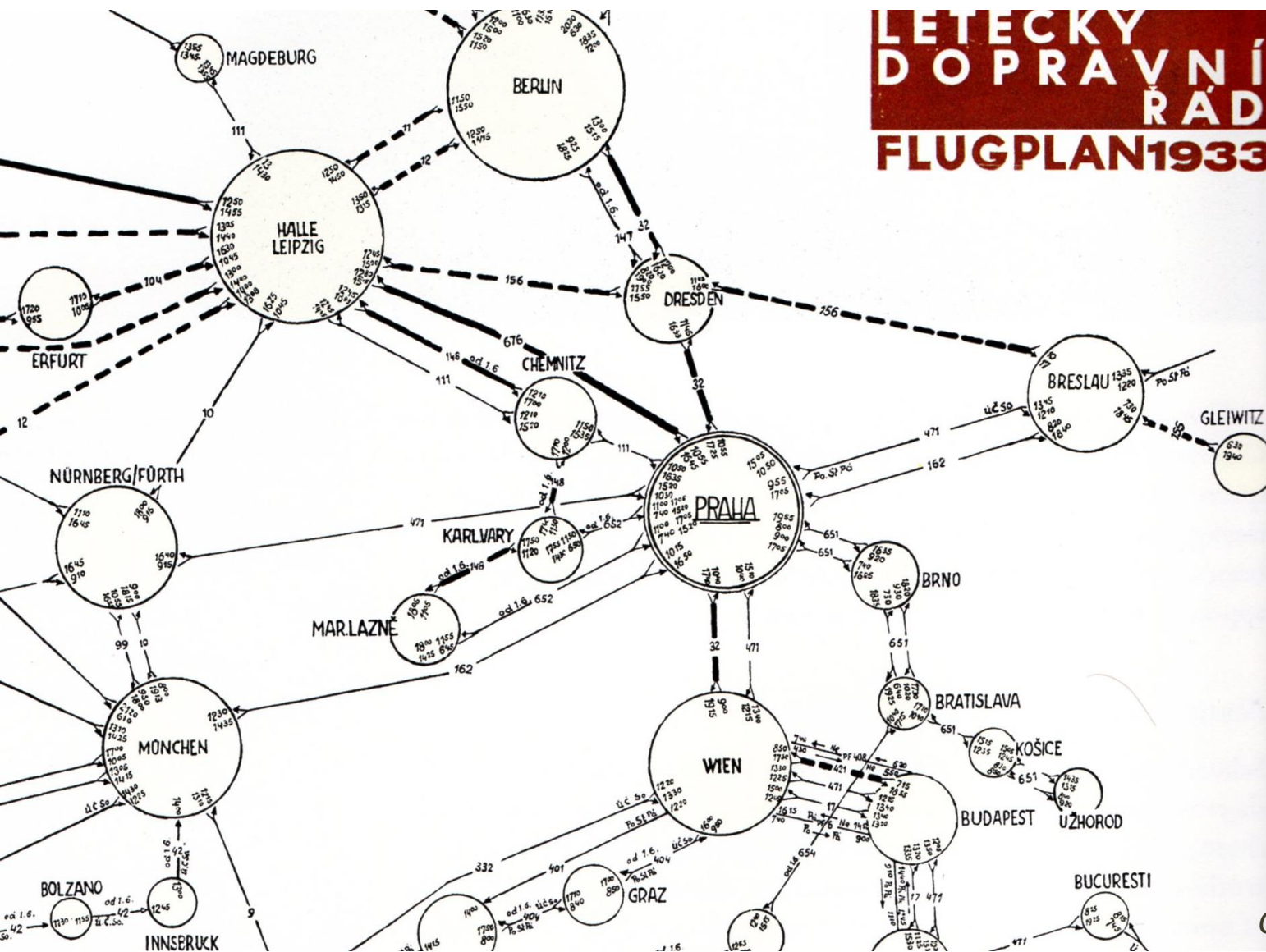
Redistribution dans l'espace, en conservant l'ordre plus loin / plus près, et le quadrant

Pour chaque aéroport, horaires départ/arrivée

Flight schedule Czech Airlines (1933)

[dans] E.R Tufte, Envisioning information, Graphic Press, Cheshire 1990





# LETECKÝ DOPRAVNÍ PŘÍRUČNÍK FLUGPLAN 1933

Temps +  
espace +  
données qualitatives

Vue d'ensemble du  
réseau, mais aussi  
analyse de chaque  
vol, et de chaque  
aéroport

Flight schedule  
Czech Airlines (1933)

[dans] E.R Tufte, Envisioning information, Graphic Press, Cheshire 1990