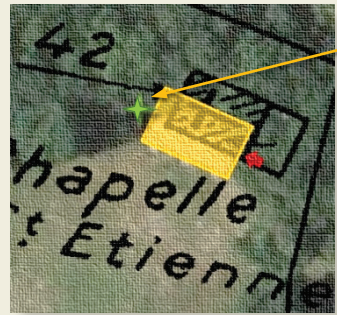


Dimension sonore



source : Géoportail IGN

Acquisition sonore:
captation du fond d'air
extérieur



1
2

Montage de la grille de
captation de la réponse sonore.

Contact >

UMR 7061 - P.R.I.S.M.
Campus CNRS Joseph Aiguier - Bât. S
31, chemin Joseph Aiguier
CS 70071
13402 MARSEILLE CEDEX 09

sesames@map.cnrs.fr




Flasher pour écouter

Données métriques et visuelles



4 Plan de situation, source : Géoportail IGN

5 esquisses du plan et de la section



Contact >

UMR 3495 CNRS/MC MAP
Campus CNRS Joseph Aiguier - Bât. US
31, chemin Joseph Aiguier
CS 70071
13402 MARSEILLE CEDEX 09

sesames@map.cnrs.fr



22/04/2020

programme de recherche scientifique
pluridisciplinaire



Comment faire lire, écouter, et
réinvestir un patrimoine
d'églises et de chapelles rurales?

Nouveau protocole d'acquisition
de données métriques, visuelles,
et sonores.

Rendre compte sur le plan visuel,
compositionnel et sonore de
l'identité de chaque édifice.

Explorer de nouvelles modalités
de visualisation et de sonification.

Caractériser, analyser, mettre en
comparaison des édifices pour
mieux les comprendre.

Commune de Saint-Martin-de-Pallières (Var)



Chapelle Saint-Étienne


Chapelle Saint-Étienne, SAINT-MARTIN-DE-PALLIÈRES - CNRS 2019

3 Intérieur de la chapelle - vue « stitch rectangulaire » (photographie 360°)

site web du projet SESAMES <<http://anr-sesames.map.cnrs.fr>>


Avec le soutien de l'ANR - Agence Nationale de la Recherche





Grphe d'interactions potentielles
 Dispositif de visualisation permettant d'organiser visuellement en temps ordinal les informations recueillies (indices établis ou discutés), propres à l'édifice ou contextuels.

Le site était habité il y a deux mille ans.
 La peste noire dans la région
 Le village est presque inhabité (3 feux).
 Repeuplement du village au cours de XVI siècle.
 Guerres de religion et peste en Provence (1591).
 La chapelle est construite au XVIIIème siècle.
 Épidémie de peste en Provence
 La population de Saint-Martin-de-Pallières compte 290 habitants.
 Épidémie de peste en Provence et dans le Languedoc.
 La population de Saint-Martin-de-Pallières compte 451 habitants.
 Mise à disposition de la Nation des biens du clergé.
 La chapelle est abandonnée.
 La population de Saint-Martin-de-Pallières compte 472 habitants.
 Délaissée, la chapelle tombe en ruine.
 La chapelle en ruine est remontée par les habitants du village.
 La population de Saint-Martin-de-Pallières compte 98 habitants.



	-200 - ??	Le site était habité il y a deux mille ans.
	1348	La peste noire dans la région
	1471	Le village est presque inhabité (3 feux).
	1500 ?? - 1599 ??	Repeuplement du village au cours de XVI siècle.
	1562 - 1598	Guerres de religion et peste en Provence (1591).
	1600 ?? -1699 ??	La chapelle est construite au XVIIème siècle.
	1630	Épidémie de peste en Provence
	1716	La population de Saint-Martin-de-Pallières compte 290 habitants.
	1720 - 1722	Épidémie de peste en Provence et dans le Languedoc.
	1765	La population de Saint-Martin-de-Pallières compte 451 habitants.
	1789	Mise à disposition de la Nation des biens du clergé.
	1789 ?? - ??	La chapelle est abandonnée.
	1836	La population de Saint-Martin-de-Pallières compte 472habitants.
	?? - 1940 ??	Délaissée, la chapelle tombe en ruine.
	1950 ? - 1959 ?	La chapelle en ruine est remontée par les habitants du village.
	1968	La population de Saint-Martin-de-Pallières compte 98 habitants.