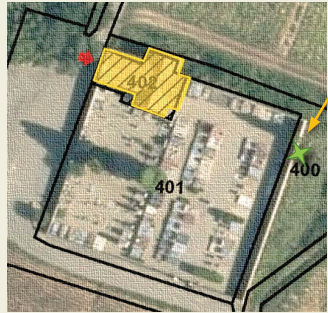


## Dimension sonore



source : Géoportail IGN

Acquisition sonore: captation du fond d'air extérieur.



1

## Contact >

UMR 7061 - P.R.I.S.M.  
Campus CNRS Joseph Aiguier - Bât. S  
31, chemin Joseph Aiguier  
CS 70071  
13402 MARSEILLE CEDEX 09

[sesames@map.cnrs.fr](mailto:sesames@map.cnrs.fr)



Flasher pour écouter

2 Préparation de la grille de captation (intérieur).

## Données métriques et visuelles



Plan de situation, source : Géoportail IGN

5 esquisses du plan et de la section



4

## Contact >

UMR 3495 CNRS/MC MAP  
Campus CNRS Joseph Aiguier - Bât. US  
31, chemin Joseph Aiguier  
CS 70071  
134 02 MARSEILLE CEDEX 09

[sesames@map.cnrs.fr](mailto:sesames@map.cnrs.fr)

3 Intérieur de la chapelle - vue « stitch rectangulaire » (photographie 360°)

site web du projet SESAMES <<http://anr-sesames.map.cnrs.fr>>

Crédits images: [1-5] UMR 3495 MAP CNRS/MC (J.Y. Blaise, I. Dudek, A. Pamart), 2020



15/05/2020

programme de recherche scientifique pluridisciplinaire



Comment faire lire, écouter, et réinvestir un patrimoine d'églises et de chapelles rurales?

Nouveau protocole d'acquisition de données métriques, visuelles, et sonores.

Rendre compte sur le plan visuel, compositionnel et sonore de l'identité de chaque édifice.

Explorer de nouvelles modalités de visualisation et de sonification.

Caractériser, analyser, mettre en comparaison des édifices pour mieux les comprendre.

Commune de Les Mées (Alpes-de-Haute-Provence)



**Chapelle Saint-Honorat**  
chapelle Saint-Honorat (de Paillerols)

Avec le soutien de l'ANR - Agence Nationale de la Recherche



1167 ? - 1176 ?
1200 ?? - 1240 ?
1256
1303
1306
1417 ? - 1499 ??
1769 - 1770
1789
1834 ? - 1840 ?
1870 ?
1875
1891 ?
1899 ?
1955 ? - 1960 ?
1977
1983

**Grappe d'interactions potentielles**

Dispositif de visualisation permettant d'organiser visuellement en temps ordinal les informations recueillies (indices établis ou discutés), propres à l'édifice ou contextuels.

Fondation du prieuré rural Saint-Blaise de Pailleroles (filiale de l'abbaye de Chalais) dépendant de l'abbaye de Boscodon grâce aux concessions des seigneurs locaux.

Construction d'une église Saint-Honorat (dépendance de l'Ordre du Temple ?). [G. Barroul].

L'évêque de Riez donne au monastère, filiale de Boscodon, l'église Saint-Honorat de Pailleroles (*église succursale*) pour servir à leur usage particulier.

L'ordre de Chalais est confronté à des problèmes économiques, rattachement de la maison mère à la Grande Chartreuse.

Accord entre les Templiers et l'abbaye de Boscodon.

Le prieuré de Pailleroles est déserté par les moines et devient une ferme d'exploitation.

Lorsque l'abbaye de Boscodon est sécularisée le prieuré de Pailleroles (Pailleroles) est cédé à la ville des Mées contre une rente perpétuelle au séminaire d'Embrun.

Mise à disposition de la Nation des biens du clergé.

Saint-Honorat devient une église de la paroisse du Plan des Mées (population de 300 âmes).

Décision de construire une nouvelle église Saint-Blaise pour remplacer Saint Honorat devenue trop petite.

Consécration de la nouvelle église Saint-Blaise – Saint-Honorat devient une chapelle.

La chapelle Saint-Honorat est mentionnée pendant la visite pastorale comme « *chapelle rurale en ruine* ».

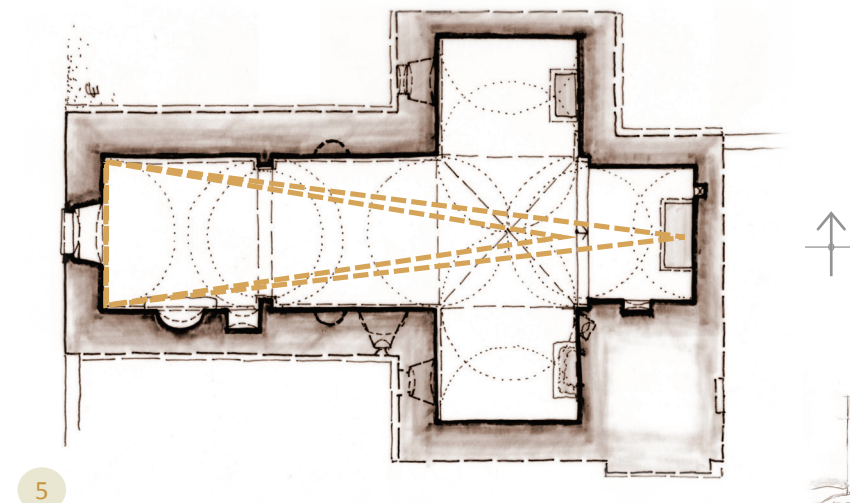
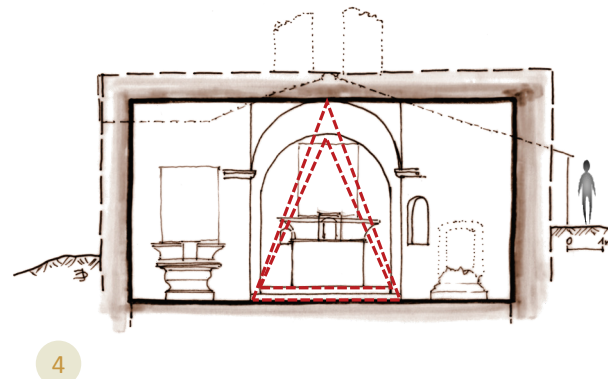
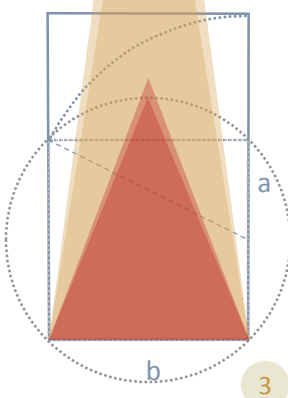
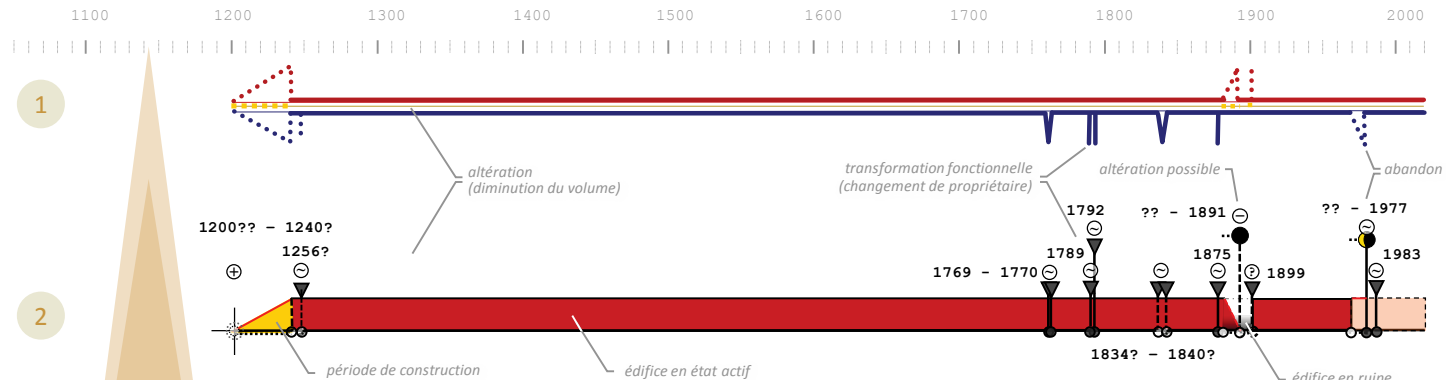
Réparations possibles dans la chapelle.

La paroisse de Plan-de-Mées est unifiée avec celle des Mées - départ du curé résident.

La chapelle Saint-Honorat est mentionnée comme « abandonnée ».

La chapelle est classée monument historique (lieu-dit Les Petits Camps, , propriété de la commune).

**Dimension historique**



- Variogramme**  
Dispositif de visualisation qui souligne des moments clés connus dans l'évolution de l'édifice, en différenciant les types de changement: morphologique (rouge), structurel ou de matériau (jaune) et fonctionnel (bleu).
- Diachrogramme**  
Dispositif de visualisation (proche de la frise chronologique) permettant de synthétiser la chronologie de transformation de l'édifice. Il souligne des moments clés dans son évolution en différenciant les types de changement et les états successifs.
- Relevé de proportions**  
En bleu tracé du « rectangle d'or ».
- Section verticale de la chapelle – schémas de principe**  
En rouge triangles représentant les proportions de la nef et du chevet (hauteur-largeur).
- Plan – schéma de principe**  
En ambre triangles représentant les proportions de la nef et la nef augmentée du chevet (longueur-largeur).



Ordre des Templiers



Ordre de Chalais



## Chapelle Saint-Honorat (*de Paillerols*) – LES MÉES (Alpes-de-Haute-Provence) 1200 ?? – 1240 ?

○	1060	Le lieu-dit « Paillerols » est mentionné dans une charte.
○	1064	Guillaume de Payerols achète les terres du futur domaine de Paillerols.
○	1145	Achat de Paillerols par les Chalaisiens.
○	1167 ? - 1176 ?	Fondation du prieuré rural Saint-Blaise de Paillerol (filiale de l'abbaye de Chalais) dépendant de l'abbaye de Boscodon grâce aux concessions des seigneurs locaux ( <i>Insard de Paillerols, Guillaume, Pierre, Raymond et Bertrand de Paillerols, Ildephonse et Raimond Beranger, Guigues de Gaubert, ...</i> ).
○	1170	Guigues de Torame (abbé de Boscodon) agrandit le domaine de Paillerols ( <i>Paillerols</i> ).
○	1187 - 1193	Dotes et cessations de terres à Paillerols de la part des seigneurs locaux en faveur de l'abbaye de Boscodon. ( <i>Cordet seigneur de Brunet, Rainier de Thoard, ...</i> )
○	1198	Le pape Innocent III approuve la fondation d'un nouveau prieuré Chalaisien à Paillerols et confirme les possessions de cette maison.
○	1202 - 1218	Dotes et cessations de terres à Paillerols en faveur de l'abbaye de Boscodon.
●	1200 ?? - 1240 ?	Construction d'une église Saint-Honorat (dépendance de l'Ordre du Temple ?). [G. Barruol].
1	1219	Convention entre Boscodon et Ganagobie au sujet du moulin à farine de Paillerol dont le canal traversait le territoire du ci-devant prieuré de Saint-Michel.
●	1256	L'évêque de Riez donne au monastère, filiale de Boscodon, l'église Saint-Honorat de Paillerols ( <i>église succursale</i> ) pour servir à leur usage particulier.
○	1261, 1270	Conflits d'intérêt entre le monastère de Payerols et le bourg des Mées (droits de chasse et de compascuité, bornage des domaines et terres de ce monastère, ...).
○	1303	L'ordre de Chalais est confronté à des problèmes économiques : rattachement de la maison mère à la Grande Chartreuse.
○	1306	Accord entre les Templiers et l'abbaye de Boscodon.
○	1312	Donation de Reimond d'Oraison, qui cède tout ce qu'il possède à Payerols aux moines de Boscodon.
○	1333 - 1334	Conflit d'intérêt entre les moines de Paillerol et le bourg des Mées.
○	1347 - 1350	Épidémie de peste en Provence.
○	1368	Conflit entre des citoyens de Mées et les moines de Paillerols, sous l'influence de l'abbé de Cluny. Paillerols est un simple prieuré rural (Saint-Blaise ?).
○	1390	Lors de la guerre menée par Raymond de Turenne, les habitants de Moustiers tentent de prendre dans le bourg ruiné de Paillerols, des pierres et des matériaux (pour la construction de nouvelles fortifications).
○	1417 ? - 1499 ??	Le prieuré de Paillerol est déserté par les moines et devient une ferme d'exploitation (château de Paillerols) dépendant de la mense abbatiale - il reste propriété de l'abbaye de Boscodon.
○	1548	Mention d'un cimetière près l'église Saint-Honoré.
○	1562 - 1598	Guerres de religion (rançonnements, pillages, réquisitions d'hommes, d'argent, dans la ville des Mées).
○	1629 - 1631	Épidémie de peste.
○	1720- 1722	Épidémie de peste en Provence et Languedoc.
●	1769 - 1770	Lorsque l'abbaye de Boscodon est sécularisée le prieuré de Paillerol (Paillerol) est cédé à la ville des Mées contre une rente perpétuelle au séminaire d'Embrun.
●	1789	Mise à disposition de la Nation des biens du clergé.
○	1790	Les possessions du prieuré de Paillerols sont comprises dans l'allivrement général de la commune des Mées.
○	1792	Le domaine de Paillerols est vendu, comme bien national à Jean-David BAUX, négociant à Marseille.
○	1811	Esprit Raibaud-L'Ange rachète le domaine de Paillerols (laissé en fermage).
●	1834 ? - 1840 ?	Saint-Honorat devient une église de la paroisse du Plan des Mées (population de 300 âmes).
○	1843	Les eaux de la Durance emportent un nouveau pont le jour même qu'il allait être livré.
○	1849	Création d'une ferme-école départementale sur le domaine de Paillerols (formation de bons chefs de culture, 3 ans d'études, 40-50 élèves).
○	1865	Louis Pasteur collabore avec la ferme école de Paillerols et y installe un de ses centres d'expérimentation (méthode de sélection des graines par le microscope).
●	1870 ?	Décision de construire une nouvelle église Saint-Blaise pour remplacer Saint Honorat devenue trop petite.
●	1875	Consécration de la nouvelle église Saint-Blaise – Saint-Honorat devient une chapelle.
○	1881	Fin d'activité de l'école-ferme de Paillerols.
●	1891 ?	La chapelle Saint-Honorat est mentionnée pendant la visite pastorale comme « <i>chapelle rurale en ruine</i> ».
○	1899 ?	Réparations possibles dans la chapelle.
○	1955 ? - 1960 ?	La paroisse de Plan-de-Mées est unifiée avec celle des Mées - départ du curé résident.
○	1960	La chapelle du Prieuré de Paillerol est rasée lors de la construction du canal de l'EDF. (plan rectangulaire, voûtée en berceau)
●	1977	La chapelle Saint-Honorat est mentionnée comme « <i>abandonnée</i> ».
●	1983	La chapelle est classée monument historique (lieu-dit les Petits Camps, , propriété de la commune).



1. « Chapelle Saint-Honorat des Mées », Wikipédia, <[https://fr.wikipedia.org/wiki/Chapelle\\_Saint-Honorat\\_des\\_M%C3%A9es](https://fr.wikipedia.org/wiki/Chapelle_Saint-Honorat_des_M%C3%A9es)>, consultation 14/02/2020
2. « Chapelle Saint-Honorat », site Patrimoine de France, <<http://patrimoine-de-france.com/alpes-de-haute-provence/les-meets/chapelle-saint-honorat-1.php>>, consultation 14/02/2020
3. « Chapelle Saint-Honorat, Les Mées – PA00080431 », Monumentum, <<https://monumentum.fr/chapelle-saint-honorat-pa00080431.html>>, consultation 14/02/2020
  4. « Paillerols-Saint Honorat », site Dignois.fr, <<http://dignois.fr/Paillerols-cim/>>, <<http://dignois.fr/Paillerols/>> consultation 14/02/2020
  5. « Chapelle Saint-Honorat », site Les Amis des Mées, 2004, <<http://www.lesmees.org/unpays/campagne.html>>, consultation 14/02/2020
  6. « Le village des Mées », site foulonjm.com/photographies, 2010, <<http://www.foulonjm.com/les-meets.html>>, <<http://www.foulonjm.com/img/img-les-meets-pt-champs/mees-pt-camps.html>>, consultation 14/02/2020
  7. « Chapelle Saint-Honorat des Mées », Wikimédia Commons, 5 photos, <[https://commons.wikimedia.org/wiki/Category:Chapelle\\_Saint-Honorat\\_des\\_M%C3%A9es](https://commons.wikimedia.org/wiki/Category:Chapelle_Saint-Honorat_des_M%C3%A9es)>, consultation 14/02/2020
  8. « Chapelle Saint-Honorat », Ministère de la culture, Monuments historiques, 1992, <<https://www.pop.culture.gouv.fr/notice/merimee/PA00080431>>, consultation 14/02/2020
9. « Patrimoine Ecclésiastique », Mairie de Les Mées, <<https://les-meets.fr/vivre-aux-meets/patrimoine/patrimoine-ecclesiastique/>>, consultation 14/02/2020
10. « Dabisse – Chapelle Saint-Honorat ou prieuré Saint-Blaise », site Les 4 rives, Secteur paroissial catholique, publication 26 août 2017, <<http://les4rives.fr/fr/le-secteur-paroissial/chapelles-et-oratoires/1600-dabisse-chapelle-saint-honorat-ou-prieure-saint-blaise>>, <<https://les4rives.eu/les4rives.fr/fr/le-secteur-paroissial/eglise-de-dabisse>>, consultation 14/02/2020
  11. « Chapelle Saint-Honorat des Mées – Chapelle », site RouteYou, <<https://www.routeyou.com/fr/fr/location/view/47838772/chapelle-saint-honorat-des-meets>>, consultation 14/02/2020
  12. « Mées (Les) », France, le trésor des régions, <<https://tresordesregions.mgm.fr/Mdir.php?p=cant.php&cl=Mees&region=93>>, consultation 14/02/2020
  13. « Clocher d'une église de France : 04116 – Les Mées », site Clochers de France, <[https://clochers.org/Fichiers\\_HTML/Accueil/Accueil\\_clochers/04/accueil\\_04116b.htm](https://clochers.org/Fichiers_HTML/Accueil/Accueil_clochers/04/accueil_04116b.htm)>, consultation 14/02/2020
14. J.J.M. FÉRAUD, « Géographie historique et biographique du département des Basses-Alpes », Digne, Repos, 1844, p.172-178, <[https://books.google.fr/books?id=VOd64Ov\\_JDcC&pg=PA177&lpg=PA177&dq=Saint+Honorat+Les+M%C3%A9es&source=bl&ots=IKoL091zSe&sig=ACfU3U10VbXEh-Nx2fTSGffEyEGLnexGg&hl=fr&sa=X&ved=2ahUKEwix2\\_PX9M7nAhUP3BoKHRkfa\\_E4FBDoATAlegQlChAB#v=onepage&q=Saint%20Honorat%20Les%20M%C3%A9es&f=false](https://books.google.fr/books?id=VOd64Ov_JDcC&pg=PA177&lpg=PA177&dq=Saint+Honorat+Les+M%C3%A9es&source=bl&ots=IKoL091zSe&sig=ACfU3U10VbXEh-Nx2fTSGffEyEGLnexGg&hl=fr&sa=X&ved=2ahUKEwix2_PX9M7nAhUP3BoKHRkfa_E4FBDoATAlegQlChAB#v=onepage&q=Saint%20Honorat%20Les%20M%C3%A9es&f=false)>, consultation 14/02/2020
15. Daniel THIERY, « Les Mées », Archeoprovence, dernière mise à jour 28 décembre 2017, <[http://archeoprovence.com/archeo/index.php?option=com\\_content&view=article&id=219%3Ales-meets&catid=56&Itemid=72](http://archeoprovence.com/archeo/index.php?option=com_content&view=article&id=219%3Ales-meets&catid=56&Itemid=72)>, consultation 14/02/2020
16. Jean-Martial BESSE, « Abbayes et prieurés de l'ancienne France ». Tome 2, Provinces ecclésiastiques d'Aix, Arles, Avignon et Embrun, Abbaye de Ligugé (Ligugé), Ch. Poussielgue (Paris), 1909, p. 63, <<https://gallica.bnf.fr/ark:/12148/bpt6k111717v>>, consultation 18/02/2020
17. « Chapelle Saint-Honorat-de-Paillerols (ancienne), dite aussi chapelle Saint-Blaise », Patrimages, <<http://patrimages.culture.gouv.fr/monumentHistorique/1285?page=2>>, consultation 14/02/2020
18. Jean-Yves BLAISE, « Chapelle Saint Honorat | Les Mées (Alpes de Haute Provence) », site de Territographie, <<http://territoire.map.cnrs.fr/position/fichePosition151.html>>, consultation 18/02/2020
19. « À la Découverte des Alpes De Haute Provence », forum '50's pour toujours', 21 Juin 2015, <<https://fiftizpourjours.soforums.com/t6024-04-A-LA-DECOUVERTE-DES-ALPES-DE-HAUTE-PROVENCE.htm?start=30>>, consultation 18/02/2020
20. Guy BARRUOL, « Provence romane 2. La Haute-Provence », Zodiaque, 1977
21. « le Prieuré de Paillerol », site de L'union des Amis des sites chalaisien (UNASIC), <<http://unasic.org/...>>, consultation 18/12/2010
22. « l'Abbaye de Chalais », site de L'union des Amis des sites chalaisien (UNASIC), <<http://unasic.org/...>>, consultation 18/12/2010
23. « l'Abbaye de Boscodon », site de L'union des Amis des sites chalaisien (UNASIC), <<http://unasic.org/...>>, consultation 18/12/2010
24. « l'Ordre de Chalais », site de L'union des Amis des sites chalaisien (UNASIC), <<http://unasic.org/...>>, consultation 18/12/2010
25. « Chronologie\_Generale.xls », document Excel, association Les Amis de l'Abbaye de Valbonne, <[www.abbeyvalb.com](http://www.abbeyvalb.com)>, 2010
26. J.J.M. FÉRAUD, « Histoire, géographie, et statistique du département des Basses-Alpes », Digne : Vial, 1861, pp. 183, 292, 567 (Laffitte Reprints, 1980), <<https://books.google.fr/books?id=pUoJ0wWiTokC&printsec=frontcover#v=onepage&q&f=false>>, consultation 19/02/2020





27. Jean-Charles ROMAN, « L'Ordre Dauphinois et Provençal de Chalais », GAP, 1920, page 41-43, et Note 11, (Biblio 12525)
28. Jean-Joseph-Maxime FÉRAUD, « Souvenirs religieux des Églises de Haute Provence », Vial, 1879, Page 54-55, 181 (Biblio 83004), <[https://books.google.fr/books?id=1tJLAAAAYAAJ&printsec=frontcover&hl=fr&source=gbs\\_ge\\_summary\\_r&cad=0#v=onepage&q&f=false](https://books.google.fr/books?id=1tJLAAAAYAAJ&printsec=frontcover&hl=fr&source=gbs_ge_summary_r&cad=0#v=onepage&q&f=false)>, consultation 20/02/2020
29. Emmanuel PILOT DE THOREY, « Abbaye de Notre Dame de Boscodon, près Embrun : règle de Saint-Benoît - chef d'ordre », Grenoble 1863, <<https://gallica.bnf.fr/ark:/12148/bpt6k9609075s>>, consultation 15/05/2020
30. Ulysse CHEVALIER, « Regeste dauphinois, ou Répertoire chronologique et analytique des documents imprimés et manuscrits relatifs à l'histoire du Dauphiné, des origines chrétiennes à l'année 1349 », Tome 5, Valence, 1913-1926, Fascicules 13-15, p. 167, <<https://gallica.bnf.fr/ark:/12148/bpt6k5743689j>>, 20/02/2020
31. Alain DEMURGER, « Jacques de Molay : le crépuscule des templiers », [dans] Bibliothèque de l'école des chartes. 2003, tome 161, livraison 2. pp. 714-715
32. « Le domaine de Paillerols : neuf siècles d'histoire ! », site du Château de Paillerols, <[http://chateau-de-paillerols.fr/crbst\\_2.html](http://chateau-de-paillerols.fr/crbst_2.html)>, <[http://chateau-de-paillerols.fr/crbst\\_3.html](http://chateau-de-paillerols.fr/crbst_3.html)>, 21/02/2020
33. Jean-Pierre PINATEL, « À la Ferme École de Paillerols », site de Les vers à soie dans les Alpes de Haute-Provence et plus particulièrement aux Mées, <[http://chateau-de-paillerols.fr/crbst\\_3.html](http://chateau-de-paillerols.fr/crbst_3.html)>, 21/02/2020
34. « Chalais », Association ASCOP, <<https://ascop.net/les-echos-des-randos/chalais/>>, 19/02/2020
35. Jean-Jacques ESMIEU, « Notice Historique et Statistique de la ville des Mées », Digne, 1803, site de « Les Amis des Mées », <<http://www.lesmees.org/livres/lesmieu.html>>, consultation 19/02/2020
36. « Les Mées (Alpes-de-Haute-Provence) », Wikipédia, <[https://fr.wikipedia.org/wiki/Les\\_M%C3%A9es\\_\(Alpes-de-Haute-Provence\)](https://fr.wikipedia.org/wiki/Les_M%C3%A9es_(Alpes-de-Haute-Provence))>, consultation 14/02/2020
37. MEES-LES, Cadastre napoléonien, cote AC\_116\_026, Section E, Dabisse, échelle 1 / 2 500, 1824, Archives départementales de Alpes-de-Haute-Provence, <[www.archives04.fr/arkotheque/visionneuse/visionneuse.php?arko=YTo3OntzOjQ6ImRhdGUiO3M6MTA6IjwMjAtMDItMjkiO3M6MTA6InR5cGVfZm9uZHMiO3M6MTE6ImFya29fc2VyaWVsljtzOjQ6InJlZiO2k6MTU7czo0OjIyZWYyYjtpOjE2NTc7czo4OjI0eXBIX2ltZyI7czo3OjI6b29taWZ5IjtzOjE2OjI2aXNpb25uZXVzZV9odG1sljtiOjE7czo5MToidmlzaW9ubmV1c2VfaHRtbF9tb2RlljtzOjQ6InByb2QiO30=#uielem\\_rotate=F&uielem\\_islocked=0&uielem\\_zoomifyInfos=2718%2C4671.325015727031%2C0.22616880761214242&uielem\\_zoom=0](http://www.archives04.fr/arkotheque/visionneuse/visionneuse.php?arko=YTo3OntzOjQ6ImRhdGUiO3M6MTA6IjwMjAtMDItMjkiO3M6MTA6InR5cGVfZm9uZHMiO3M6MTE6ImFya29fc2VyaWVsljtzOjQ6InJlZiO2k6MTU7czo0OjIyZWYyYjtpOjE2NTc7czo4OjI0eXBIX2ltZyI7czo3OjI6b29taWZ5IjtzOjE2OjI2aXNpb25uZXVzZV9odG1sljtiOjE7czo5MToidmlzaW9ubmV1c2VfaHRtbF9tb2RlljtzOjQ6InByb2QiO30=#uielem_rotate=F&uielem_islocked=0&uielem_zoomifyInfos=2718%2C4671.325015727031%2C0.22616880761214242&uielem_zoom=0)>, consultation 01/03/2020
38. Simone GUIGES de SOUZA, « Gaubert en pays Dignois », éditions Envol, Mane 1998
39. Sylvain EXCOFFON, « Un ordre et sa disparition. Les monastères chalaisiens de la fin du XII<sup>e</sup> au début du XIV<sup>e</sup> siècle », Provence historique, Fascicule 205, 2001, <[http://provence-historique.mmsh.univ-aix.fr/Pdf/PH-2001-51-205\\_03.pdf](http://provence-historique.mmsh.univ-aix.fr/Pdf/PH-2001-51-205_03.pdf)>, consultation 01/03/2020
40. Françoise ARLLOT, « Dans la tourmente du XIV<sup>e</sup> siècle. Marie de Blois, comtesse de Provence et reine de Naples (1) », Revue Provence historique, T. 56, 223, 2006, e-ISSN-2557-2105. <[http://provence-historique.mmsh.univ-aix.fr/Pdf/PH-2006-56-223\\_04.pdf](http://provence-historique.mmsh.univ-aix.fr/Pdf/PH-2006-56-223_04.pdf)>, consultation 01/03/2020
41. CABAY, BOURGOIN (jeune), DUBOIS, LUC, THOUVENOT, LANGELAY, César-François CASSINI DE THURY, « Carte générale de la France. 153, [Digne-les-Bains]. N°153. Flle 145 / [établie sous la direction de César-François Cassini de Thury] », 1778, Bibliothèque nationale de France, département Cartes et plans, GE FF-18595 (153), <<https://gallica.bnf.fr/ark:/12148/btv1b53095248q/f1.item>>, consultation 14/05/2020
42. « Sainte-Tulle », Wikipédia, <<https://fr.wikipedia.org/wiki/Sainte-Tulle>>, 28/02/2020
43. « Les Commandeurs de l'Ordre de Malte », Puimoisson village des Alpes de Haute Provence <<https://www.puimoisson-hauteprovence.com/les-commandeurs-de-l-ordre-de-malte/>>, 28/02/2020
44. « Histoire du 14<sup>ème</sup> siècle | Raymond de Turenne », site L'histoire pour le plaisir, 12 août 2012 <<https://www.ljallamion.fr/spip.php?article2516>>, 14/05/2020
45. « Guerres de Religion (France) », Wikipédia <[https://fr.wikipedia.org/wiki/Guerres\\_de\\_Religion\\_\(France\)](https://fr.wikipedia.org/wiki/Guerres_de_Religion_(France))>, consultation 13/05/2020
46. « Épidémies et famines en France », <<http://angeneasn.free.fr/epidemies.htm>>, consultation 01/03/2020
47. « Liste des épidémies de peste », Wikipédia, <[https://fr.wikipedia.org/wiki/Liste\\_des\\_%C3%A9pid%C3%A9mies\\_de\\_peste#XVIe\\_si%C3%A8cle](https://fr.wikipedia.org/wiki/Liste_des_%C3%A9pid%C3%A9mies_de_peste#XVIe_si%C3%A8cle)>, consultation 13/10/2019
48. Jean-Marie BORGHINO, « Les Témoins du Passé – L'abbaye de Boscodon », site Jean-Marie Borghino - au service de l'histoire..., <<http://jeanmarieborghino.fr/les-temoins-du-passe-labbaye-de-boscodon/>>, consultation 13/05/2019
49. « Bien national », Wikipédia.fr, <[https://fr.wikipedia.org/wiki/Bien\\_national](https://fr.wikipedia.org/wiki/Bien_national)>, consultation 12/09/2019
50. « Peste de 1720 en Provence et Languedoc », Wikipédia, <[https://fr.wikipedia.org/wiki/Peste\\_de\\_1720\\_en\\_Provence\\_et\\_Languedoc](https://fr.wikipedia.org/wiki/Peste_de_1720_en_Provence_et_Languedoc)>, consultation 13/10/2019